

Liitytään Kajaanin Veden vesijohtoverkoston.  
 Jätevedenkäsittely erillisen suunnitelman mukaan.  
 Pintavedet johdetaan maastokallistuksin avo-ojiin.

Tontin rakennusoikeus 250 m<sup>2</sup>  
 Tontin pinta-ala ~~4006~~ m<sup>2</sup>  
 8000

**Käytetty kerrosala**

huvila 30 m<sup>2</sup>  
 aitta 17 m<sup>2</sup>  
 varasto 13 m<sup>2</sup>  
 YHT: 60 m<sup>2</sup>

NYT LUOVUTETAAN

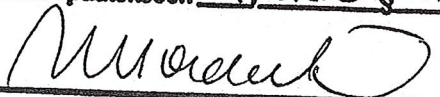
**Rakennettava kerrosala**


Loma-asunto 112 ~~91~~ m<sup>2</sup>



Käytetty ja rakennettava kerrosala YHT: ~~151~~<sup>172</sup> m<sup>2</sup>

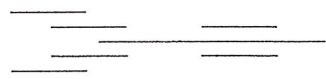
**Tilavuus**

Loma-asunto ~~360~~ m<sup>3</sup>  
 huvila 100 m<sup>3</sup>  
 aitta 50 m<sup>3</sup>  
 varasto 35 m<sup>3</sup>  
 YHT: ~~485~~<sup>545</sup> m<sup>3</sup>

Liitty Kajaanin kaupungin rakennustarkastajan  
 antamaan päätökseen 22/10/2013 § 76b  




K.O.SA Koutaniemi	KORTTELI/TILA Toukola	TONTTI/RN <sup>o</sup> 2:133	RAKENNUSLUVAN TUNNUS LUPA N:O 2013 768
RAKENNUSOIMENPIDE UUDISRAKENNUS			PIIRUSTUSLAJI PÄÄPIIRUSTUS JUOKS.No 1231
RAKENNUSKOHTEEN NIMI JA OSOITE 			PIIRUSTUKSEN SISÄLTÖ Asemapiirros MITTAKAAVAT 1:500
Ari Härmäläinen RI 050 539 11 38 		SUUN.ALA ARK	TYÖ No 15 PIIR.No 1 MUUTOS
		PÄIVÄYS 12.09.2013	YHT.HENK.



Paltajärvi

15  
34843

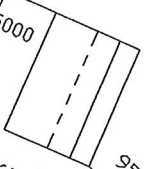
16

Varasto

Aitta

Huvila

Loma-asunto



950

16580

2000

11980

5000

Sokasuarentie

2:188

179233

2:133

RA-3/2